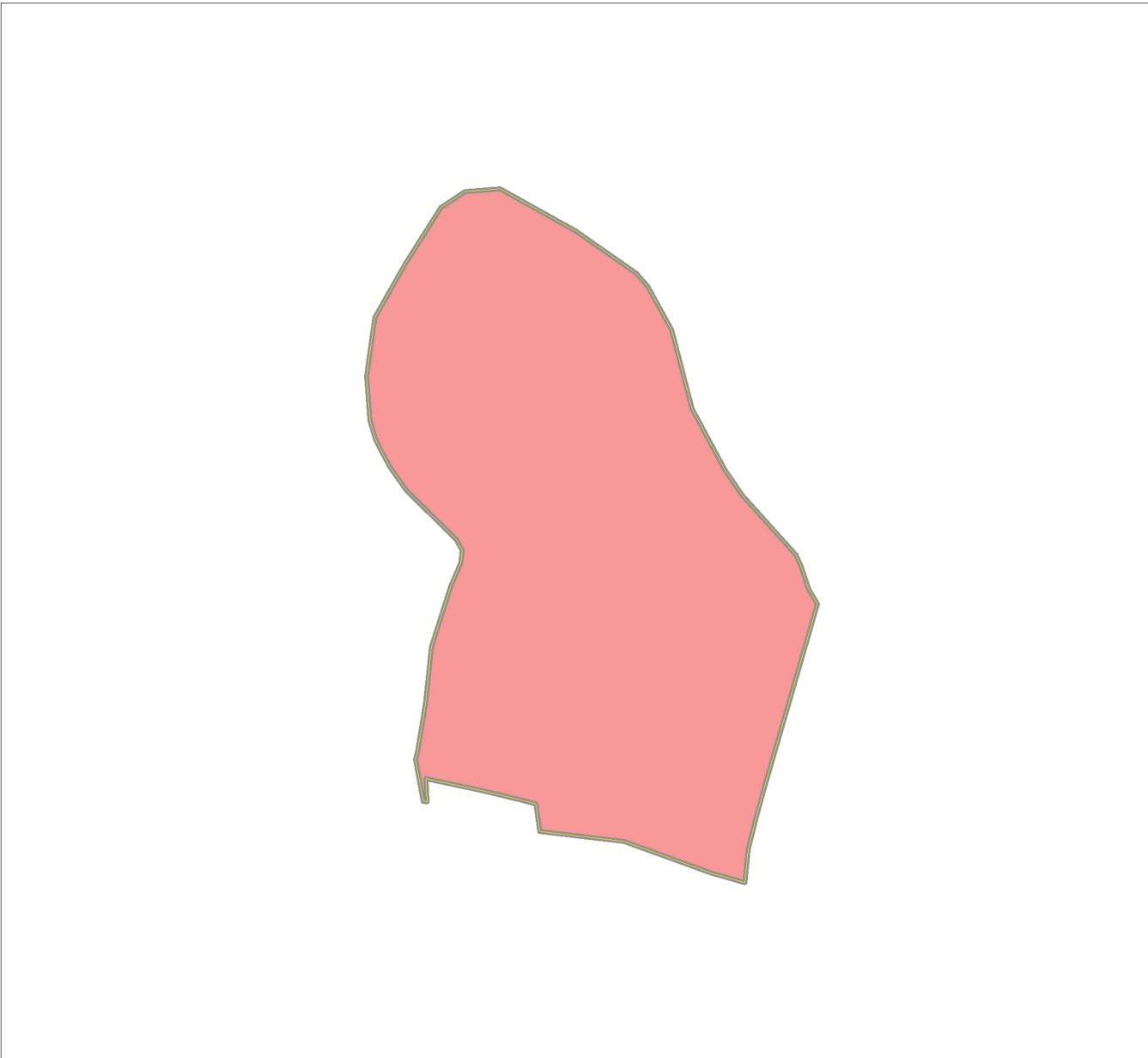


Внесение изменений в генеральный план городского округа Ступино
Московской области применительно к земельному участку с кадастровым номером 50:33:0010477:10




Карта мелиорированных и особо ценных сельскохозяйственных угодий в границах городского округа на
часть территории. М 1:10 000




УСЛОВНЫЕ ОБОЗНАЧЕНИЯ




Г р а н и ц ы

 Земельного участка с кадастровым номером 50:33:0010477:10

Г р а н и ц ы з е м е л ь с е л ь с к о х о з я й с т в е н н о г о н а з н а ч е н и я *

 Земли сельскохозяйственного назначения, зарегистрированные в государственном кадастре недвижимости

Примечание - * Земли мелиорированных и особо ценных сельскохозяйственных угодий на рассматриваемой территории отсутствуют.

				Шифр: 2011/445/Ц-2024/Д		
				Внесение изменений в генеральный план городского округа Ступино Московской области применительно к земельному участку с кадастровым номером 50:33:0010477:10		
Должность	Ф.И.О.	Подпись	Дата	Материалы по обоснованию генерального плана. Том I. Планировочная и инженерно-транспортная организация территории. Социально-экономическое обоснование	Стадия	Лист
Глав. спец.	Филин С.А.				ГП	6
						7
Нач. мастер.	Смирнов А.С.			Карта мелиорированных и особо ценных сельскохозяйственных угодий в границах городского округа на часть территории. М 1:10 000	 Основан в 1971	

Согласовано

Взам. инв. №

Подпись и дата

Инв.№ подл.